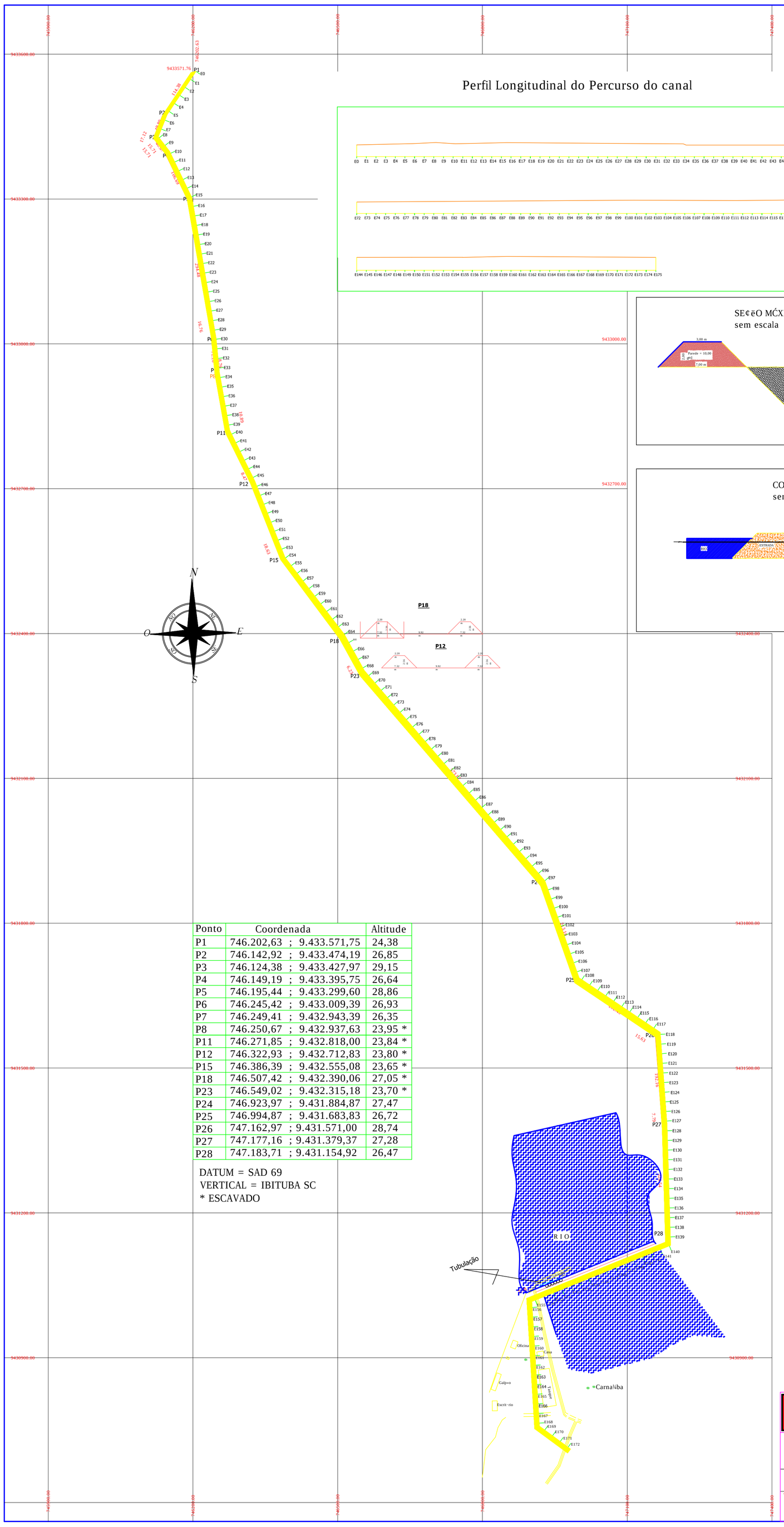

Perfil Longitudinal do Percurso do canal



SEÇÃO MÁXIMA = E55
sem escala

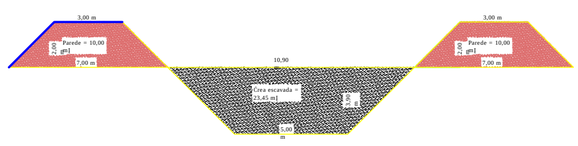

CORTE
sem escala

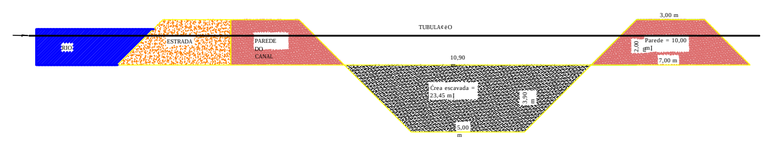

Ponto	Coordenada	Altitude
P1	746.202,63 ; 9.433.571,75	24,38
P2	746.142,92 ; 9.433.474,19	26,85
P3	746.124,38 ; 9.433.427,97	29,15
P4	746.149,19 ; 9.433.395,75	26,64
P5	746.195,44 ; 9.433.299,60	28,86
P6	746.245,42 ; 9.433.009,39	26,93
P7	746.249,41 ; 9.432.943,39	26,35
P8	746.250,67 ; 9.432.937,63	23,95 *
P11	746.271,85 ; 9.432.818,00	23,84 *
P12	746.322,93 ; 9.432.712,83	23,80 *
P15	746.386,39 ; 9.432.555,08	23,65 *
P18	746.507,42 ; 9.432.390,06	27,05 *
P23	746.549,02 ; 9.432.315,18	23,70 *
P24	746.923,97 ; 9.431.884,87	27,47
P25	746.994,87 ; 9.431.683,83	26,72
P26	747.162,97 ; 9.431.571,00	28,74
P27	747.177,16 ; 9.431.379,37	27,28
P28	747.183,71 ; 9.431.154,92	26,47

DATUM = SAD 69
VERTICAL = IBITUBA SC
* ESCAVADO

RESP. TECNICO : Marcelo Lima de Morais
Topografo - CREA 2104681863

ML TOPOGRAFIA

CONTEÚDO :

Levantamento Planimétrico de uma área de mangue localizada na Salina Peixe Boi, município de Porto do Mangue - RN

PROPRIETÁRIO : **Grupo União**		DESENHO: Danielly Oliveira (84) 8819-2618
TOPOGRAFO: Marcelo Lima de Morais 084-99726760	FONTE/DATUM: **GPS Garmin/ SAD 69**	ESCALA: **1/ 5.000**
	DATA : ***JUN 2010***	ÁREA :